



ФЕДЕРАЛЬНАЯ СЛУЖБА
ГОСУДАРСТВЕННОЙ СТАТИСТИКИ

Численность населения Воронежской области

на 1 января 2023 года





ФЕДЕРАЛЬНАЯ СЛУЖБА
ГОСУДАРСТВЕННОЙ СТАТИСТИКИ

Численность населения

Воронежской области

на 1 января 2023 года

- 01 Административно-территориальное деление Воронежская область на 1 января 2023 года
- 02 Оценка численности постоянного населения
- 03 Соотношение городского и сельского населения
- 04 Изменение численности населения по компонентам
- 05 Численность населения по городским округам и муниципальным районам





ФЕДЕРАЛЬНАЯ СЛУЖБА
ГОСУДАРСТВЕННОЙ СТАТИСТИКИ

Численность населения

Воронежской области

на 1 января 2023 года

06

Уровень урбанизации по городским округам и муниципальным районам

07

Численность населения по городам

08

Численность населения по поселкам городского типа (рабочим поселкам)

09

Удельный вес населения Воронежской области в составе Российской Федерации

10

Численность населения по областям Центрального Федерального округа





АДМИНИСТРАТИВНО-ТЕРРИТОРИАЛЬНОЕ ДЕЛЕНИЕ*

НА 1 ЯНВАРЯ 2023 ГОДА

Территория и население области

52,2 тыс. кв. км

Площадь территории

2 285,3 тыс. человек

Численность населения

43,8 чел. на 1 кв. км

Плотность населения



Муниципальные образования

- муниципальные районы – 31
- городские округа – 3
- городские поселения – 28
- сельские поселения – 414

Населенные пункты – 1731

- городские населенные пункты – 32
 - города – 15
 - поселки городского типа – 4
 - рабочие поселки – 13
- сельские населенные пункты – 1 699

*Статус и границы оформлены в соответствии с Законом Воронежской области № 87-ОЗ от 27 октября 2006 года «Об административно-территориальном устройстве Воронежской области и порядке его изменения»



ОЦЕНКА ЧИСЛЕННОСТИ ПОСТОЯННОГО НАСЕЛЕНИЯ*

НА НАЧАЛО ГОДА, ТЫС. ЧЕЛОВЕК

2023 год в % к 2022 году



99,2%

Все население



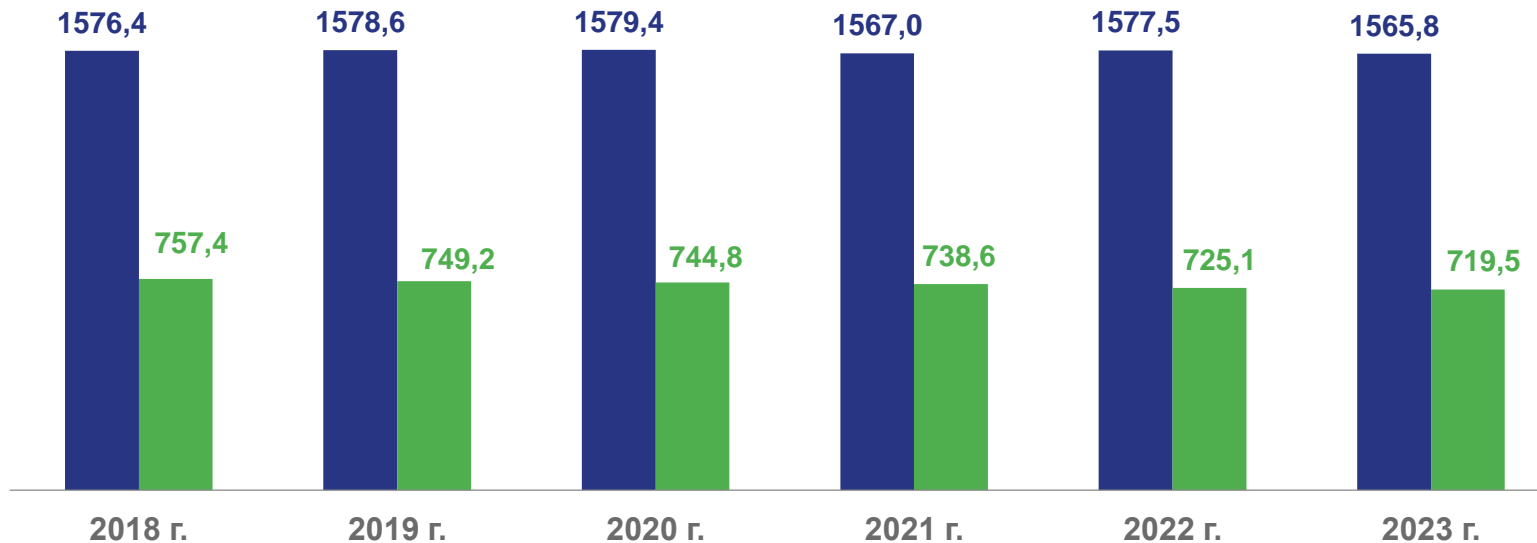
99,3%

Городское население



99,2%

Сельское население



Все население



Городское население



Сельское население

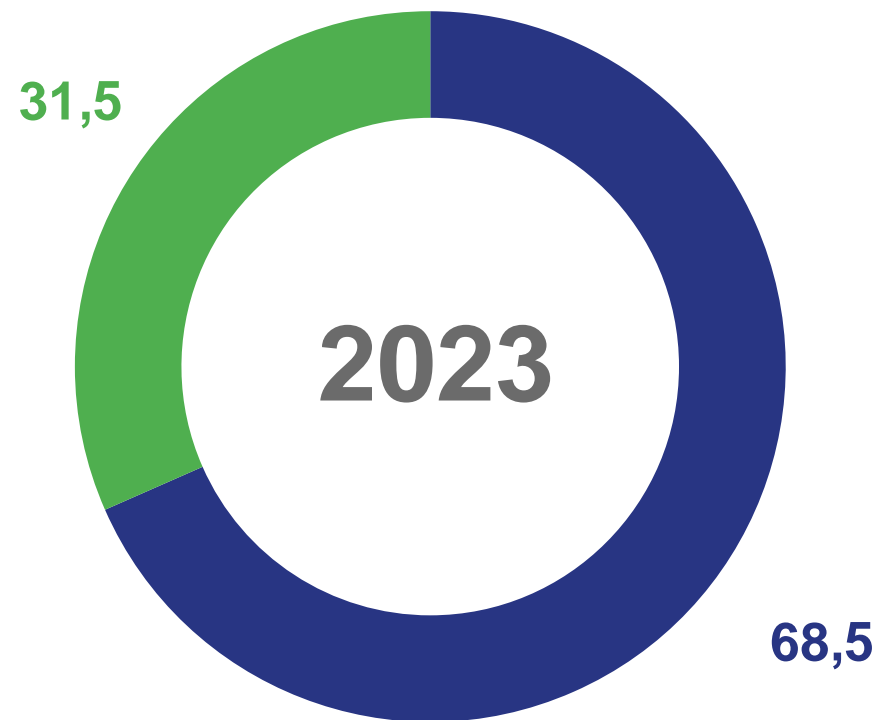
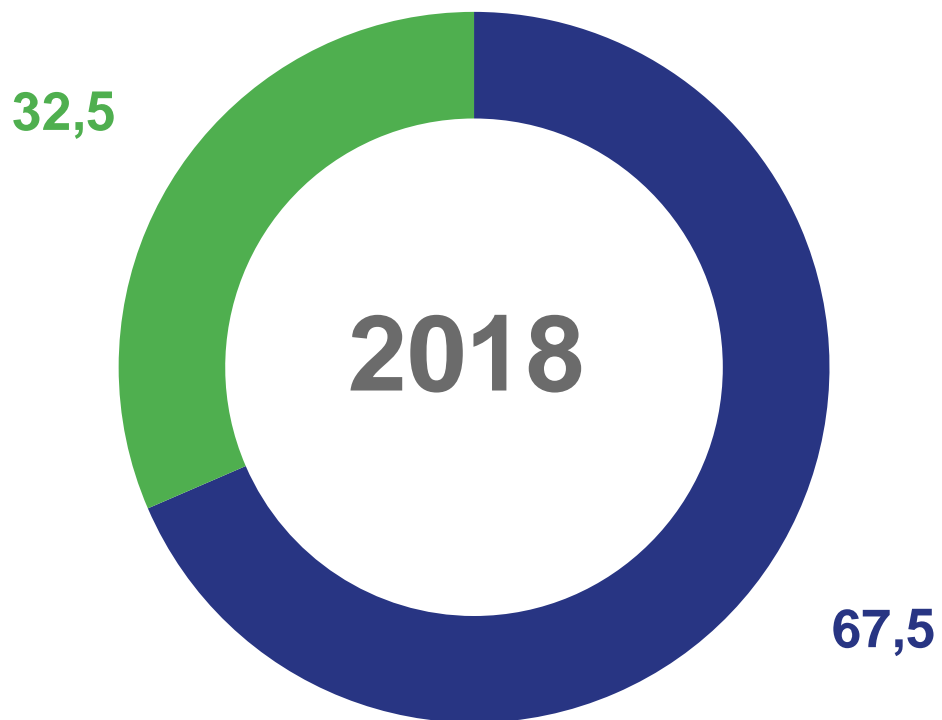
* Численность населения на начало 2022 и 2023 гг. приведена с учетом итогов ВПН-2020.





СООТНОШЕНИЕ ГОРОДСКОГО И СЕЛЬСКОГО НАСЕЛЕНИЯ

НА НАЧАЛО ГОДА, В % К ИТОГУ



 Городское население

 Сельское население





ИЗМЕНЕНИЕ ЧИСЛЕННОСТИ НАСЕЛЕНИЯ ПО КОМПОНЕНТАМ

Человек

2022 год в % к 2021 году



96,7%

Общая убыль населения



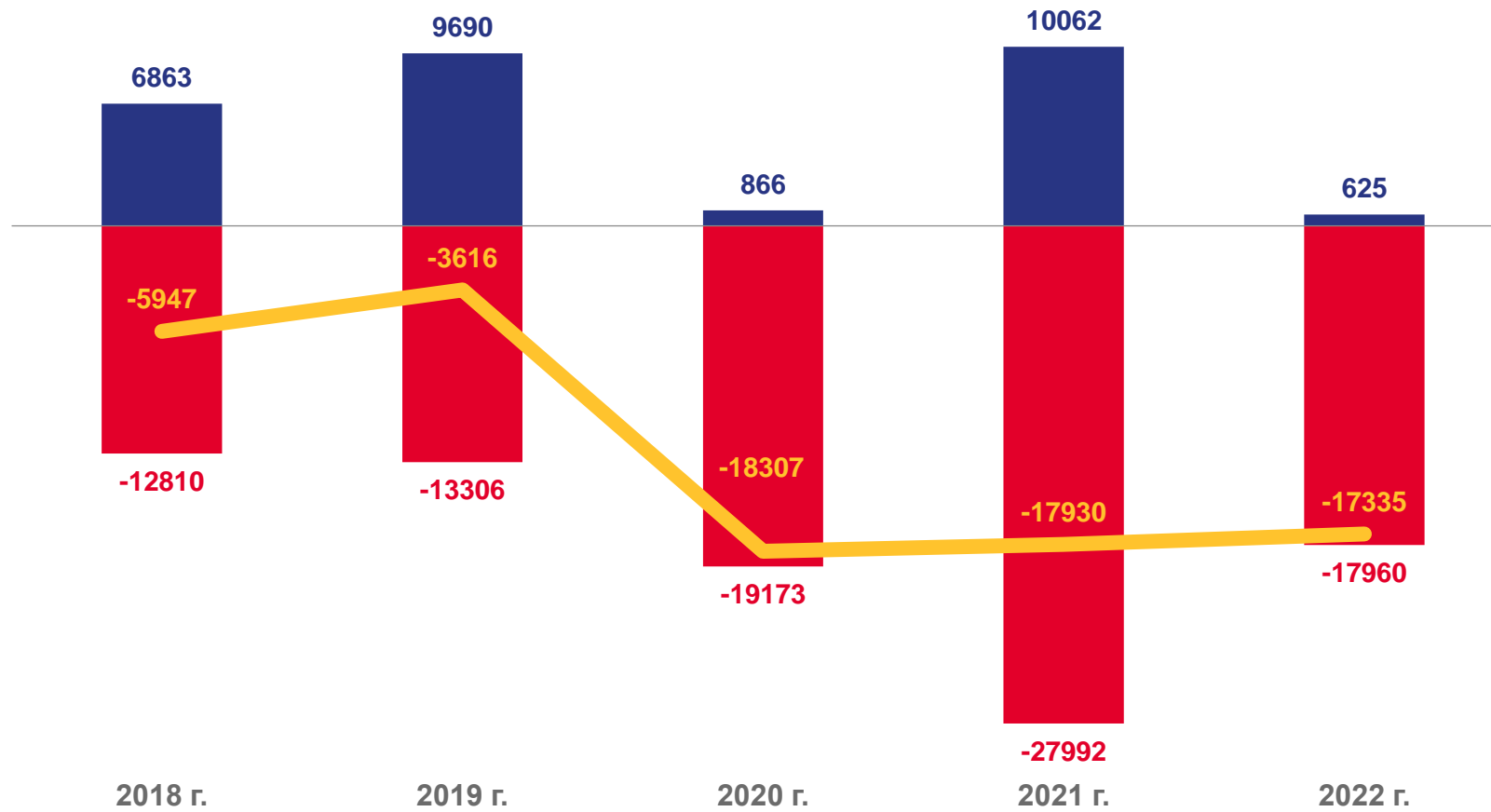
64,2%

Естественная убыль



6,2%

Миграционный прирост



Общая убыль населения



Естественная убыль



Миграционный прирост





ЧИСЛЕННОСТЬ НАСЕЛЕНИЯ ПО ГОРОДСКИМ ОКРУГАМ И МУНИЦИПАЛЬНЫМ РАЙОНАМ

Городские округа



1052,0 тыс. человек

Городской округ город Воронеж



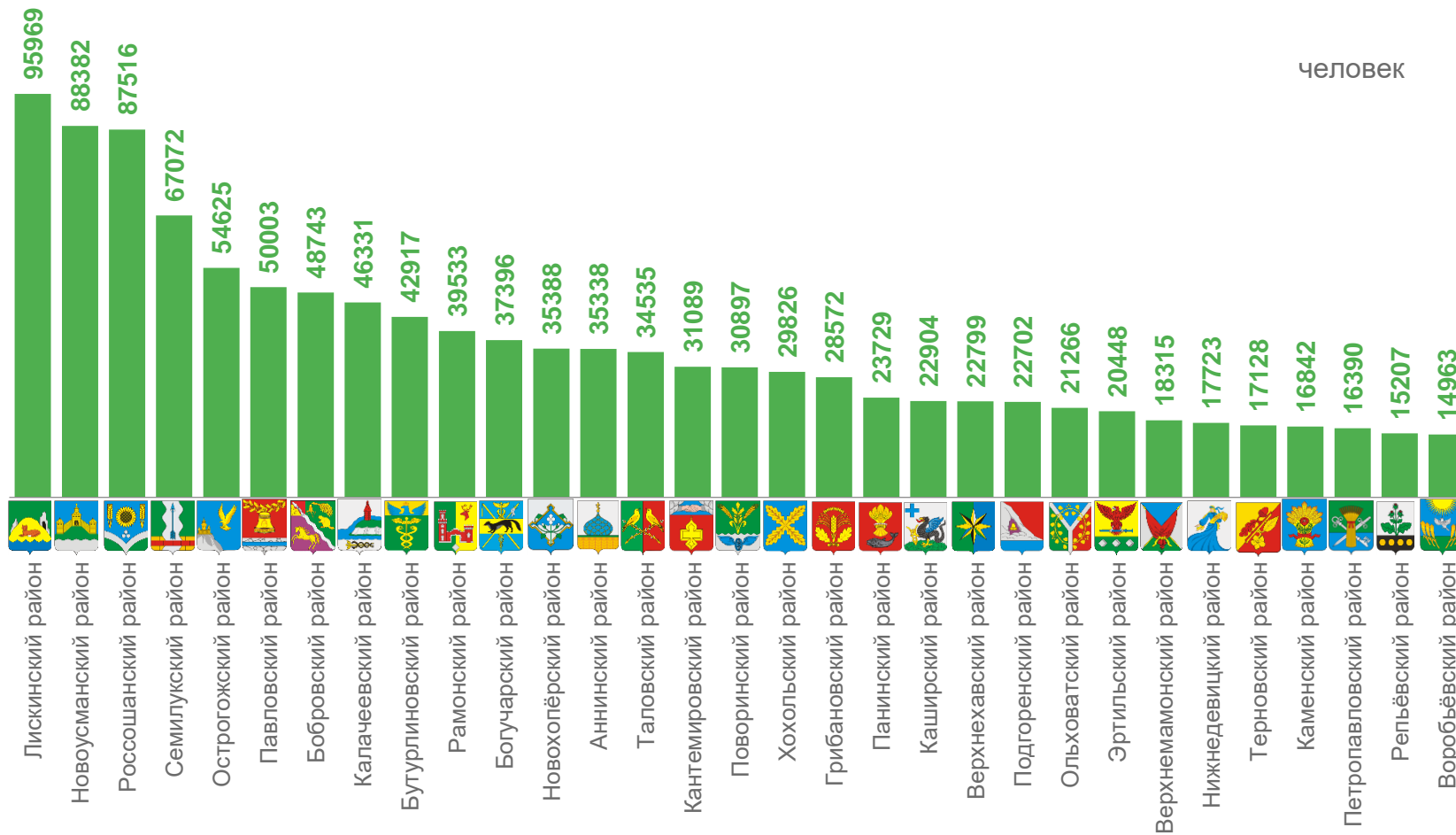
68,3 тыс. человек

Борисоглебский городской округ



30,5 тыс. человек

Городской округ город Нововоронеж



человек






УРОВЕНЬ УРБАНИЗАЦИИ ПО ГОРОДСКИМ ОКРУГАМ И МУНИЦИПАЛЬНЫМ РАЙОНАМ

100%
сельское население

 Верхнемамонский район

 Верхнехавский район


 Воробьевский район

 Каширский район

 Нижнедевицкий район

 Новоосманский район

 Петропавловский район

 Репьевский район

 Терновский район

Доля городского населения

процентов





ЧИСЛЕННОСТЬ НАСЕЛЕНИЯ ПО ГОРОДАМ

Городские жители области

1 443 077 человек

Всего

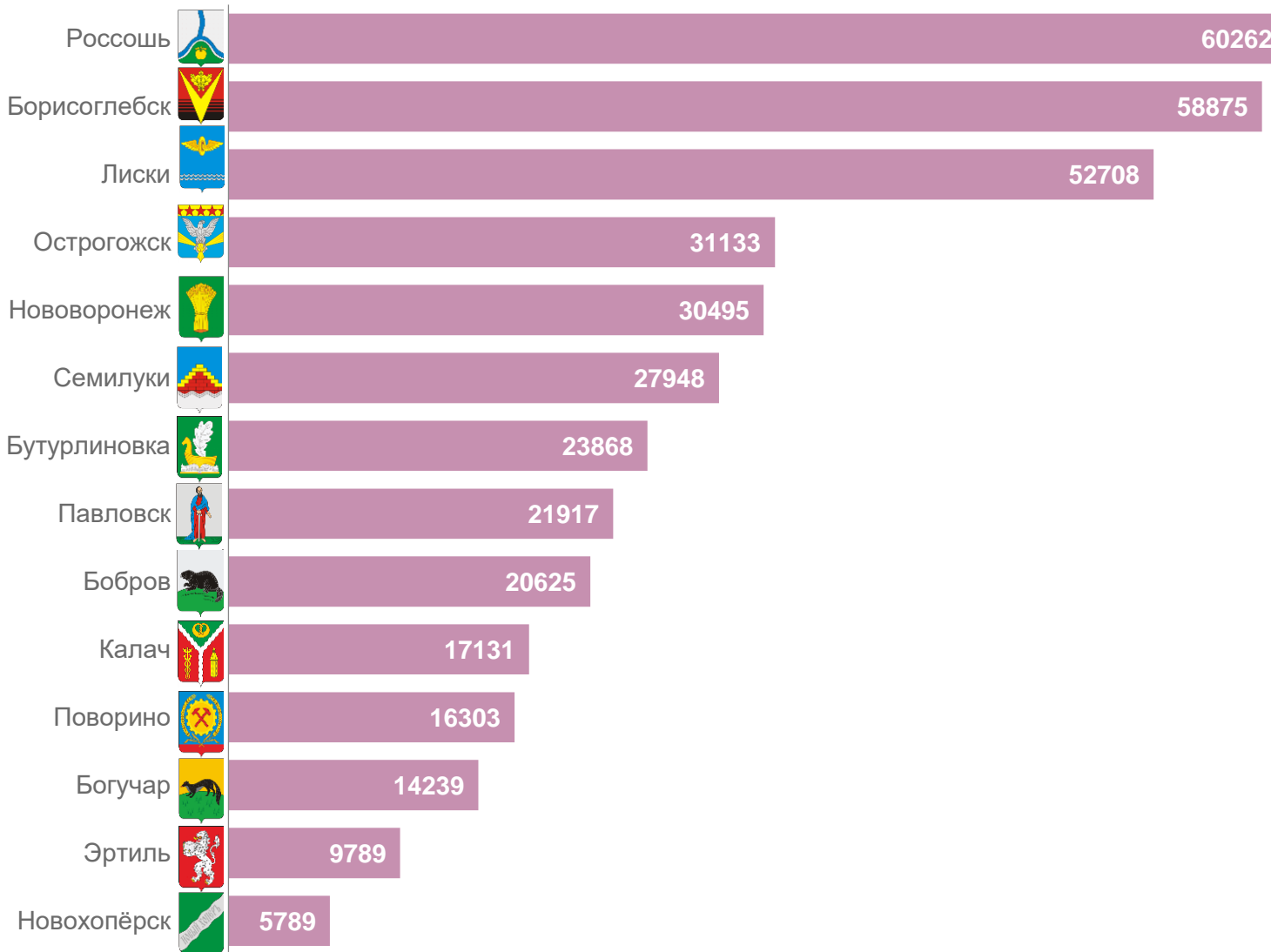
99,3% 2023 год в % к 2022 году

Жители городов

1 051 995 человек

Жители Воронежа

человек





ЧИСЛЕННОСТЬ НАСЕЛЕНИЯ ПО ПОСЕЛКАМ ГОРОДСКОГО ТИПА (РАБОЧИМ ПОСЕЛКАМ)

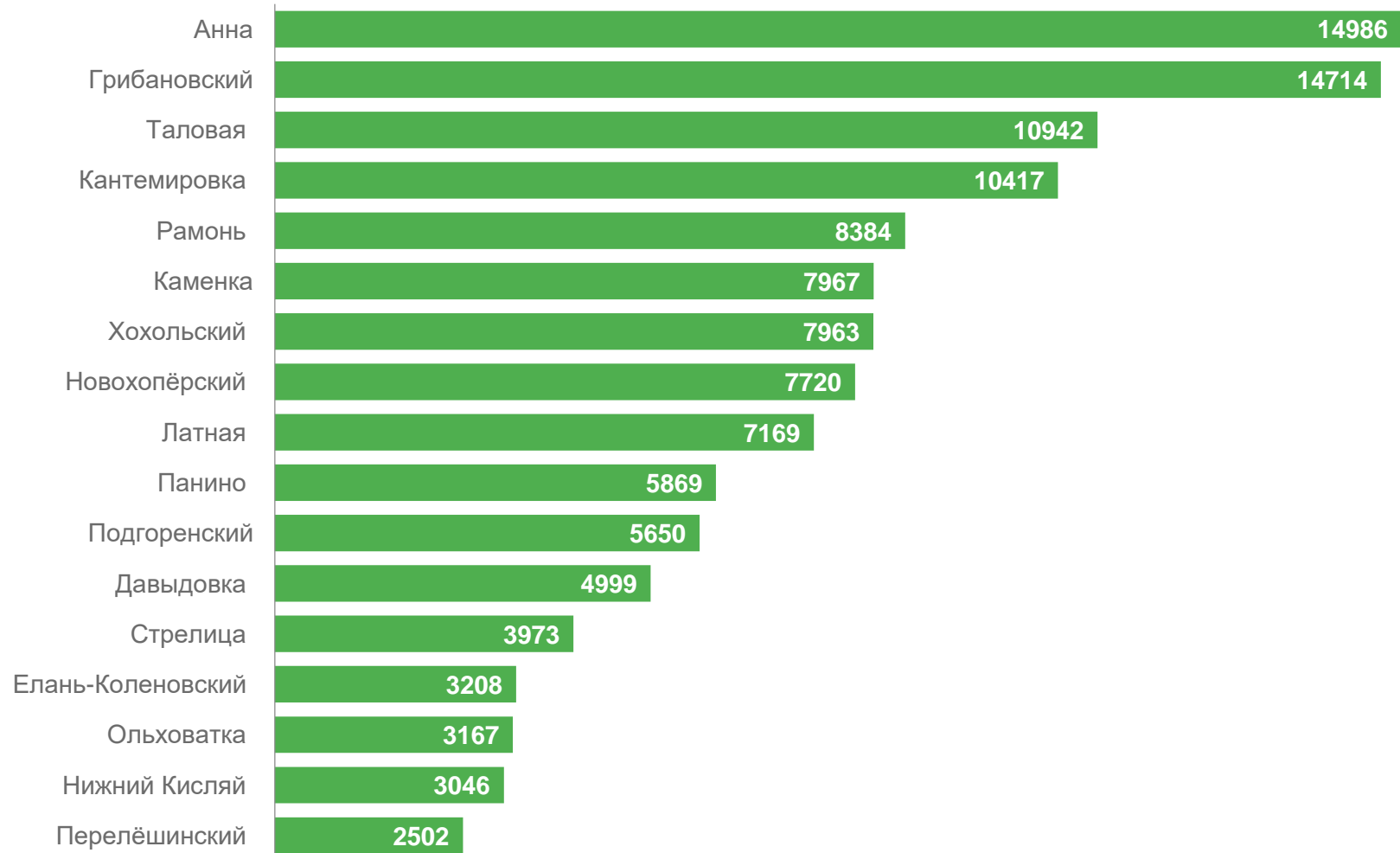
человек

Жители рабочих поселков

122 676 человек

Всего

98,9% 2023 год в %
к 2022 году





УДЕЛЬНЫЙ ВЕС НАСЕЛЕНИЯ ВОРОНЕЖСКОЙ ОБЛАСТИ В РОССИЙСКОЙ ФЕДЕРАЦИИ

НА НАЧАЛО ГОДА, В %



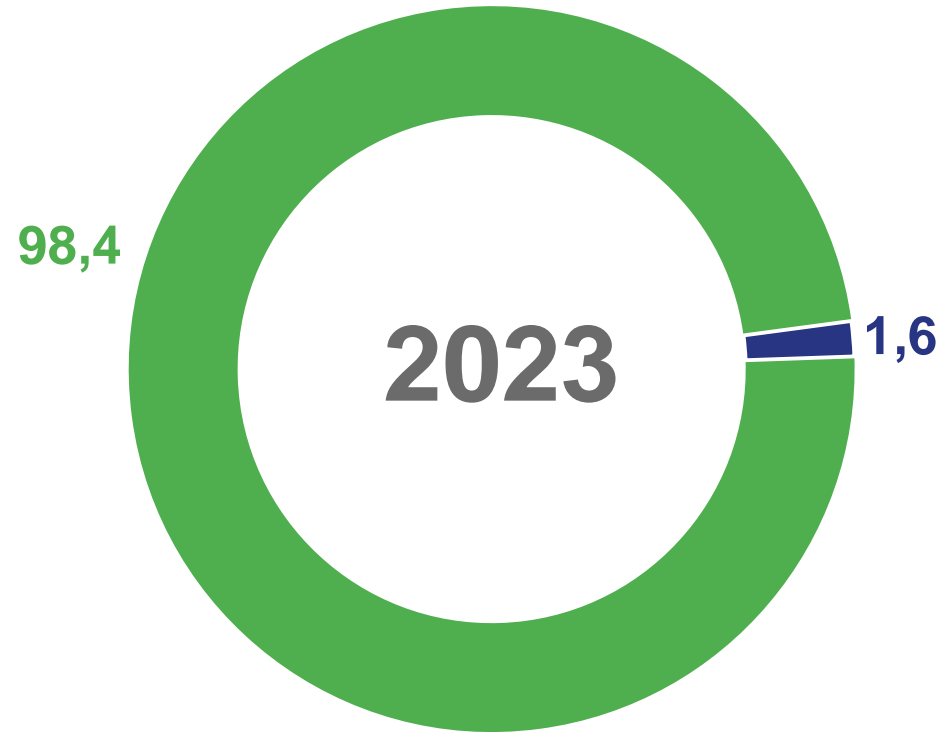
146,5 млн человек

Российская Федерация



22 место среди 85 субъектов

Воронежская область



Российская Федерация



Воронежская область





ЧИСЛЕННОСТЬ НАСЕЛЕНИЯ ПО СУБЪЕКТАМ ЦЕНТРАЛЬНОГО ФЕДЕРАЛЬНОГО ОКРУГА

ЧЕЛОВЕК

Численность населения

40 240 256 человек

Центральный федеральный округ

5,7% доля населения Воронежской области
в численности населения ЦФО

